ГЕНЕРАЛЬНЫЙ ПЛАН
Понизовского сельского поселения Руднянского муниципального района Смоленской области

Карта фрагментов функционального зонирования территорий сельского поселения д. Новое Мышково, д. Новоселки, д. Печки, д. Потипы, д. Починок, д. Сапцы, д. Свариха, д. Сельцо, д. Скубятино, д. Скугрево, д. Слобода, д. Сурмилицы, д. Сухая Поленица, д. Теляпни, д. Хохлы, д. Шатилово

М 1:5 000

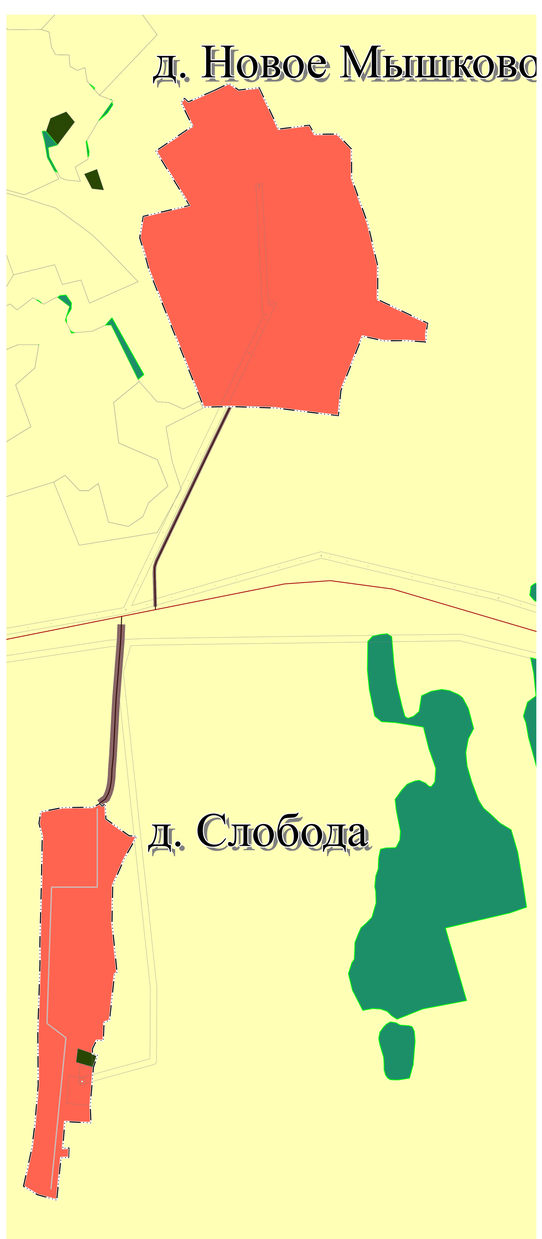

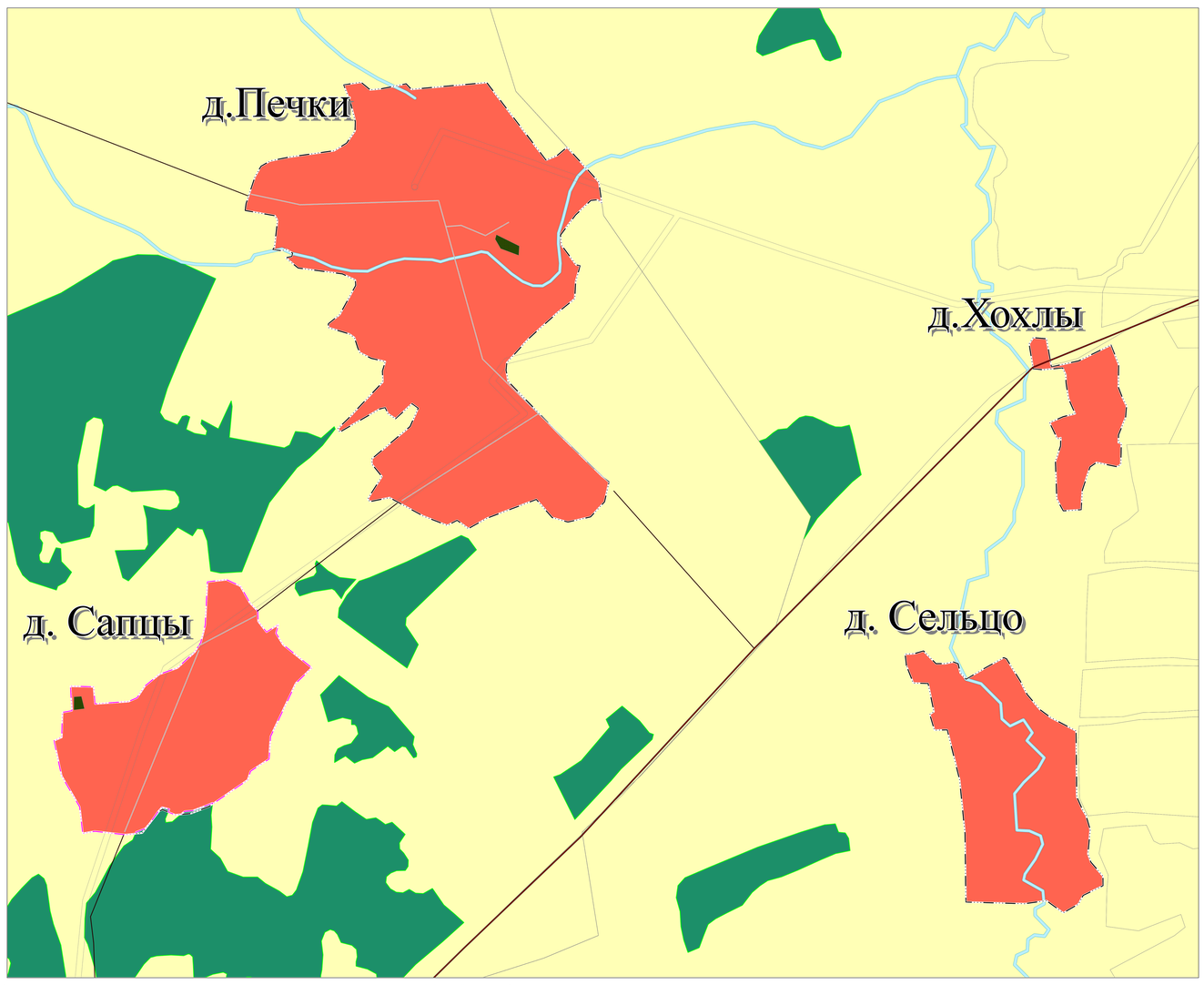

реконстр. план. сущ.

УСЛОВНЫЕ ОБОЗНАЧЕНИЯ

ГРАНИЦЫ

Государственная граница Российской Федерации

Граница муниципального района

Граница сельского поселения

Граница населенного пункта

ФУНКЦИОНАЛЬНЫЕ ЗОНЫ

Жилые зоны

Земли сельскохозяйственного использования

Зона лесов

Производственные зоны, зоны инженерной и транспортной инфраструктур

Общественно-деловые зоны

Зона кладбищ

ПОВЕРХНОСТНЫЕ ВОДНЫЕ ОБЪЕКТЫ

Водоток (река, ручей, канал)

Водоем (озеро, пруд, обводненный карьер, водохранилище)

АВТОМОБИЛЬНЫЕ ДОРОГИ

Автомобильные дороги регионального или межмуниципального значения

Автомобильные дороги местного назначения

Улица в жилой застройке

ГРАНИЦЫ ЛЕСНИЧЕСТВ

Границы лесничеств по приказу Федерального агентства лесного хозяйства от 20.09.2017 № 493 "Об установлении границ Руднянского лесничества в Смоленской области".

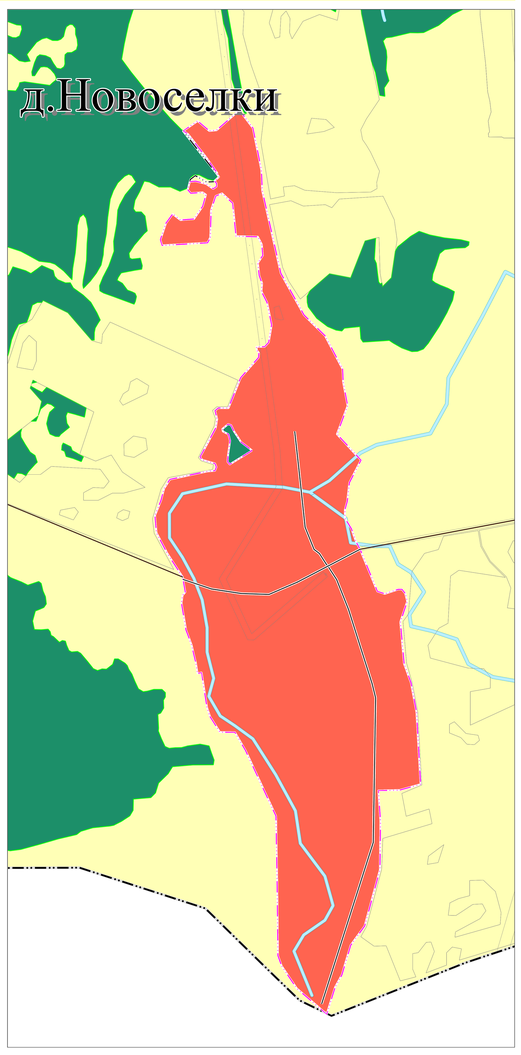

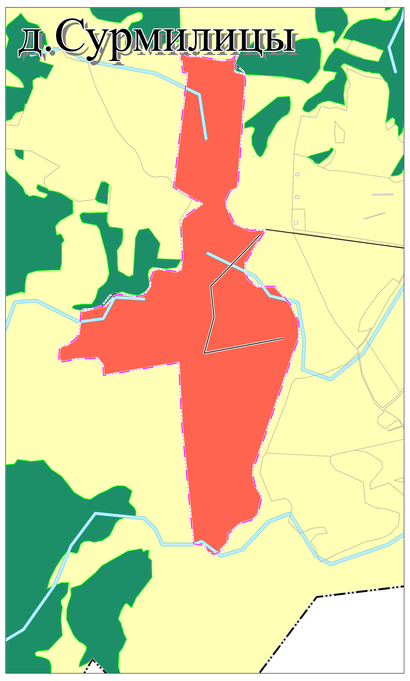

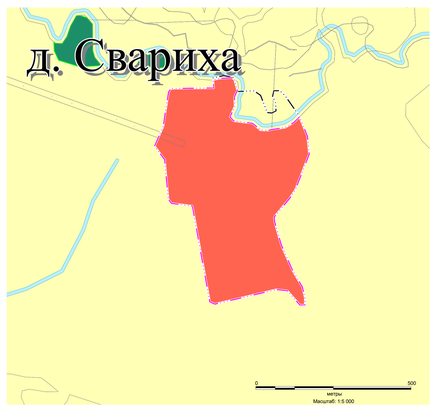

0 2,5
километры
Масштаб: 1:9 597

						№016330002602200003500001-ПТЗ
Изм.	Кол.уч.	Лист	№Док.	Подп.	Дата	ПРАВИЛА ЗЕМЛЕПОЛЬЗОВАНИЯ И ЗАСТРОЙКИ Понизовского сельского поселения Руднянского района Смоленской области
Архитектор		Фомичева				
ГАП		Щурков				Стадия Лист Листов ПТЗ 12 13
Н. контр.		Куликова				ООО "ПСК "РУСПРОЕКТ"

М 1:5000